Data presentazione:17/06/1988 - Data: 19/10/2018 - n. T44117 - Richiedente: CMPMSM80B03A944M

MODULARIO
F rig. rend 498

MINISTERO DELLE FINANZE
DIREZIONE GENERALE DEL CATASTO E DEI SS.TT.EE.

CATASTO EDILIZIO URBANO (RDL 13-4-1939, n. 652)

MOD. AN CE
LIRE 400

Planimetria di u.i.u. in Comune di CARPI via LAGO SANTO civ. 6

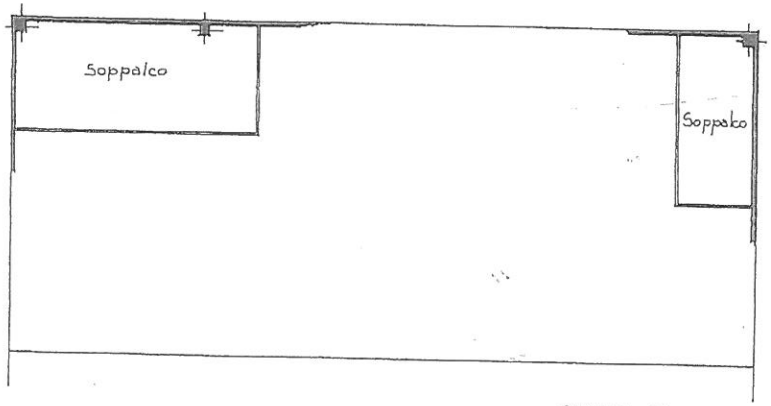

PIANO PRIMO

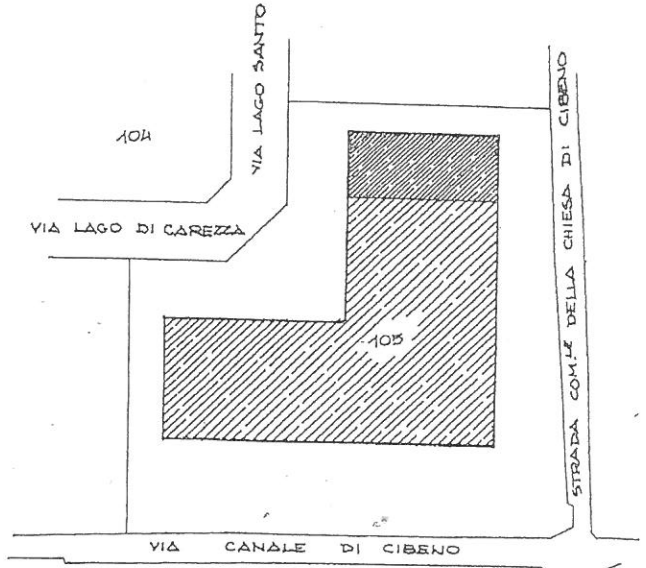

PLANIMETRIA DI UBICAZIONE RAPP. 1:1000

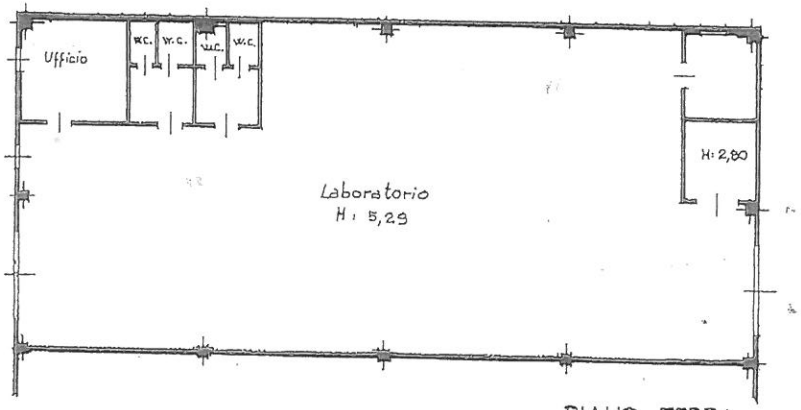

PIANO TERRA

ORIENTAMENTO

SCALA DI 1:200

Dichiarazione di N.C. ☒ Denuncia di variazione ☐	Compilata dal Ing. Alcide Testi (Timbro cognome e nome) Carpi - Viale G. Carducci	RISERVATO ALL'UFFICIO 17 GIU 1988 10463
Identificativi catastali F. 92 P.lle 105 Sub. 6	Iscritto all'albo degli Ingegneri della provincia di Modena n. 1200 data 23.5.88 Firma	

Ultima planimetria in atti
Data presentazione:17/06/1988 - Data: 19/10/2018 - n. T44117 - Richiedente: CMPMSM80B03A944M
Totale schede: 1 - Formato di acquisizione: A3(297x420) - Formato stampa richiesto: A4(210x297)